

STANOVIŠTĚ F - STOPY ZVÍŘĀT



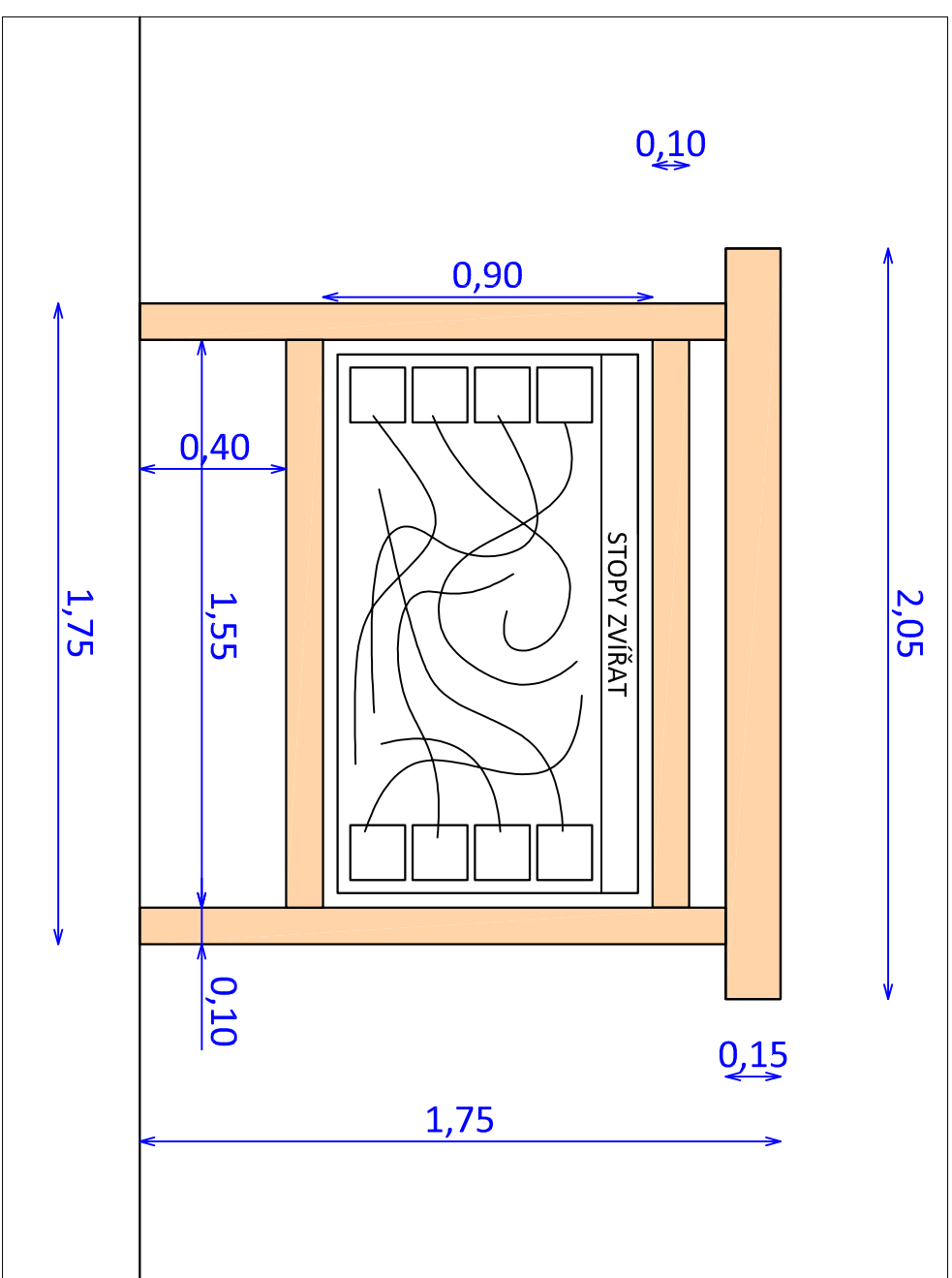
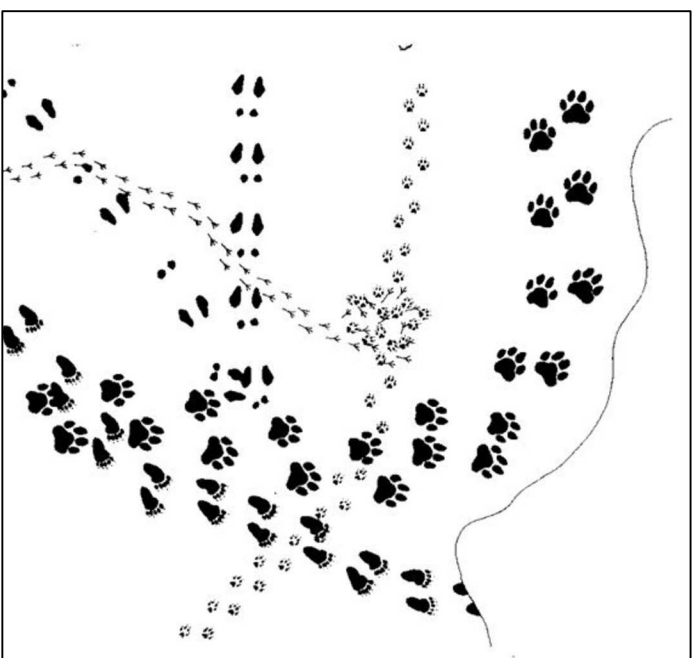

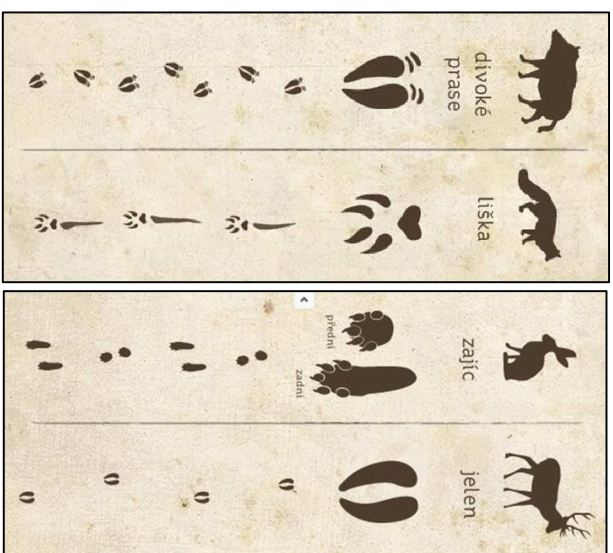
2022.8.2.14:18

Stanoviště F bude umístěno přibližně 670m od začátku stezky, do místa, kde je lesní průsek se vrací do míst lesní cesty, mezi rozvolněnými listnatými porosty. Spolu s naučnou cedulí je zde také umístěn herní prvek doskočiště. Jedná se o akátové měřidlo položené na zemi. Ve skutečnosti je to lať 3m dlouhá, kde jsou vyznačeny míry po 10cm, například vypálením. U jednotlivých vzdáleností je pak ze strany latě připravena cedulka s obrázkem zvířete a délkou skoku. Je použit vrabec (10cm), blecha (30cm), žába skokan (100cm), veverka (150cm), zajíc (250cm) a jelen (300cm).



Ilustrační foto

Naučná tabule na stanovišti F. bude tvořena deskou, s přiřazením běžných lesních zvířat s jejich stopami. Po stranách tabule jsou vždy čtyři a čtyři odklápací tabulky s rozměry 150x150mm, kde na vrchní straně je fotografie zvířete, po odklopení název zvířete. V centru desky jsou nakresleny různé zamotané cestičky otisků stop, které vedou vždy k určitému zvířeti. Je použito: divoké prase, liška, jelen, zajíc, veverka, kuna, jezevec a ježek.



Naučná tabule

HLAVNÍ PROJEKTANT	ZODP. PROJEKTANT	VYPRACOVAL	<p>ZAHRADY PRO RADOST s.r.o. Bolehošská Lhota 3, 51731 Bolehoš IČO: 288 16498, Tel.: 604/547141 e-mail: info@zahrady-hladikova.cz www.zahrady-hladikova.cz</p>
ING. LENKA HLADKOVÁ	ING. LENKA HLADKOVÁ	ING. LENKA HLADKOVÁ	
KRAJ: Královéhradecký			
INVESTOR:	Obec Hříbojedy, Hříbojedy 60, Hříbojedy		SOUBOR
AKCE:	Lesní naučná stezka v Hříbojedech		2.7. Stanoviště F - stopy zvířat.pdf
ODDÍL:			DRUH PD
			Datum
			FORMÁT
			MĚŘÍTKO
			SOUPRAVA
OBSAH:	2.7. Stanoviště F - stopy zvířat		Čís. přílohy
			2.7.