

Zvýšení profesionality obcí Mikroregionu Hustířanka formou plánů strategického rozvoje a zvýšením kvalifikace zástupců obcí, CZ.03.4.74/0.0/0.0/16\_058/0007366.



Evropská unie  
Evropský sociální fond  
Operační program Zaměstnanost

## PROGRAM ROZVOJE OBCE



# HŘIBOJEDY

NA OBDOBÍ LET

**2019–2025**



Evropská unie  
Evropský sociální fond  
Operační program Zaměstnanost

Program rozvoje obce Hřibojedy byl schválen Zastupitelstvem obce na veřejném zasedání dne 13. 2. 2019  
usnesením číslo 5.



Evropská unie  
Evropský sociální fond  
Operační program Zaměstnanost

## Úvod

Program rozvoje obce Hřibojedy je plánovacím dokumentem zakotvený v zákoně 128/2000 Sb., o obcích. Je hlavním nástrojem řízení obce a můžeme ho charakterizovat jako strategický materiál. Cílem tohoto dokumentu je určení prioritní oblasti v rámci rozvoje obce.

Vytváří oporu v odborných analýzách, utřídí priority, a návrhy řešení. Písemná podoba priorit a cílů usnadní jejich plnění, určí cestu směřující k prosperitě obce a uspokojení potřeb jejich obyvatel. Program rozvoje obce může také přispět k lepšímu využití finančních prostředků. Je důležitým dokumentem při získávání dotací potřebných k uskutečnění vybraných rozvojových záměrů.

Obec Hřibojedy neměla dosud zpracovaný žádný koncepční materiál, který by stanovil rozvojové aktivity a byl závazným dokumentem. Program rozvoje obce se tak stane komplexním konceptem, který je pro řízení obce i pro rozhodování o klíčových otázkách budoucnosti nezbytným a zásadním dokumentem.

Dokument byl tvořen na základě harmonogramu koncem roku 2018 a dokončen v roce 2019 týmem zastupitelstva obce Hřibojedy ve složení:

- Mgr. Ing. Miloš Dohnálek LL.M., starosta obce,
- Vlasta Macháčová, místostarostka obce
- Renata Dlouhá, zastupitelka obce,
- Ilona Čepelková, zastupitelka obce,

a za podpory projektu "Zvýšení profesionality obcí Mikroregionu Hustířanka" formou plánů strategického rozvoje a zvýšením kvalifikace zástupců obcí – CZ.03.4.74/0.0/0.0/16\_058/0007366.



# A. ANALYTICKÁ ČÁST

## A.1 Charakteristika obce

### 1. Území

#### Poloha

Obec leží na území okresu Trutnov a náleží pod Královéhradecký kraj. Příslušnou obcí s rozšířenou působností je město Dvůr Králové nad Labem vzdálené 10 km. Obec leží na 50° 23' 27" severní šířky a na 15° 49' 57" východní délky v průměrné nadmořské výšce 382 metrů nad mořem. Obec Hřibojedy je malou obcí s 220 obyvateli. Dne 25. dubna 2018 bylo usnesením Výboru pro vědu, vzdělání, kulturu, mládež a tělovýchovu Poslanecké sněmovny Parlamentu České republiky schváleno udělení znaku a vlajky obce.

Obec se rozkládá na posledním výběžku Lužických hor. Dělí na tři místní části – Hřibojedy, Malé Hřibojedy a Hvězdu na dvou katastrálních územích o celkové rozloze 570,49 ha.

V minulých letech se v obci uskutečnily komplexní pozemkové úpravy, které výrazným způsobem pomohly vybudovat společná zařízení.

V katastru obce se nachází národní kulturní památka Braunův Betlém, která je zapsána v seznamu UNESCO. Jedná se o soubor sochařských děl od známého sochaře Matyáše Bernarda Brauna. Jedna ze soch (Juan Garinus) je majetkem obce Hřibojedy.



## Historie

Hřibojedy jsou poprvé připomínány v roce 1398.

V roce 1539 se majitelem stal Adam Zilwar, pan žirečského panství. Rod Zilwarů se však připojil ke stavovskému povstání, a po bitvě na Bílé hoře, mu bylo panství zkonfiskováno. Bylo prodáno Marii Magdaléně Trčkové. Ta je odkázala svému synovi Adamovi, který byl císařským generálem Valdštejnova vojska. Adam Trčka se zúčastnil spiknutí proti císaři, a tak i jemu bylo panství zkonfiskováno a v roce 1652 věnováno jezuitům.

Dne 10. září 1773 byl jezuitský řád zrušen a poté spravovala Hřibojedy, jako součást žirečského panství, Státní pozemková správa.

V roce 1825 koupil majetek v dražbě Martin Wagner se svojí chotí Klárou. Po svých rodičích zdědil Hřibojedy Jindřich Wagner, který je v roce 1888 prodal průmyslníku Josefu Erichovi z Jaroměře. Po něm zdědil panství jeho syn Josef.

Obci se nevyhnuly válečné události. V roce 1813 přes obec táhli ruští vojáci (účastníci napoleonských válek) a při prusko-rakouské válce v roce 1866 byla obec střídavě v moci Rakušanů nebo Prusů. Je zde také z této doby památník padlých vojáků.

Až do roku 1874 neměly Hřibojedy vlastní školu. V roce 1874 byla v obci pro německé děti založena jednotřídní německá škola.

V roce 1945 kdy došlo k odsunu Němců, začalo osídlování Hřibojed. Do obce se přistěhovali lidé od Semil i jiných částí země, a i několik Volyňských Čechů.

Součástí obce Hřibojedy je malá osada Hvězda, jejíž název vnikl podle dřevěného krytu mlýna, který měl tvar hvězdy. Tato část obce byla do druhé světové války jako součást obce Dubenec a po válce do roku 1974 samostatnou obcí s vlastním národním výborem.

V roce 1958 zde bylo založeno družstvo, které se v roce 1975 sloučilo s Jednotným zemědělským družstvem Hvězda Dubenec.

## Památky

Na území obce se nachází nespočet památek kulturního dědictví venkova – tři kapličky, historický hrob z prusko-rakouské války, památník z první světové války, křížky nebo boží muka.

K historickým atraktivitám cestovního ruchu patří kulturní památka Braunův Betlém. Je to monumentální sochařské umělecké dílo z období baroka z 18tého století. Jedná se o skupinu soch a reliéfů vytvořených proslulým barokním umělcem Matyášem Bernardem Braunem. Byly vytvořeny a ponechány ve volné přírodě v Novém lese mezi městem Dvorem Králové, obcí Kuks a obcí Hřibojedy. Počátek historie Braunova Betléma se datuje dnem 26. února 1717, kdy František Antonín hrabě Špork koupil za 2900 zlatých od města Dvora Králové les, který sousedil s jeho panstvím. Důvodem koupě tohoto lesa byly skály, které se tu tyčily, a území dostalo název Nový les. Hrabě Špork zde současně založil dvě poustevny. Poustevnu



sv. Antonína a poustevnu sv. Pavla. Roku 1720 byla dokončena výstavba poustevny a začala zde průběžně pracovat s určitými přestávkami Braunova sochařská dílna. Pracovala zde až do roku 1732. Záměrem hraběte Šporka bylo vytvořit zde jakési meditační a výletní místo procházek lázeňských hostů z Kuksu. K nejhoršímu poškození pískovcového betléma přispělo lámaní kamene pro stavbu blízké císařské pevnosti Josefov kolem roku 1780 a přechod válečných bojů v prusko-rakouských válkách v letech 1778–1779 a 1866.

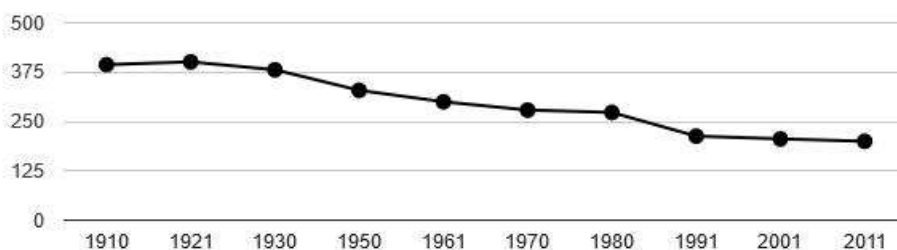
Areál vznikl na popud Františka Antonína Šporka na přelomu 20. a 30. let 18. století, aby se záhy stal cílem kočárových vyjížděk Šporkových kuských hostů a místem odpočinku. Do širokého povědomí vstoupil až ve 20. století s činností Klubu českých turistů ze Dvora Králové nad Labem, jehož zásluhou se postupně z tichého lesního zátíší stává oblíbené výletní místo. Nařízením vlády č. 132/2001 Sb., z 28. března 2001 byl areál prohlášen Národní kulturní památkou (dále jen NKP) s názvem Betlém v Novém lese u Kuksu. V roce 2018 bylo podepsané Memorandum mezi Národním památkovým ústavem, Královéhradeckým krajem, městem Dvůr Králové n/L, obcemi Stanovice, Kuks, Hřibojedy a Revitalizací Kuks o.p.s. o společné spolupráci a nalezení kontextuálního řešení obnovy a prezentace areálu Nového lesa a jedinečného sochařského díla Matyáše Bernarda Brauna, zajištění příznivých podmínek k efektivní a účelné vzájemné spolupráci subjektů zastávajících významné funkce v území Braunova Betléma v Novém lese u Dvora Králové nad Labem.

## 2. Obyvatelstvo

V roce 1886 žilo v obci Hřibojedy 355 obyvatel v 61 domcích, na Hvězdě 190 obyvatel v 38 domcích. Obyvatelstvo bylo německé i české národnosti. Po druhé světové válce došlo k masivnímu odsunu většiny původního obyvatelstva s postupným osidlováním novými obyvateli.

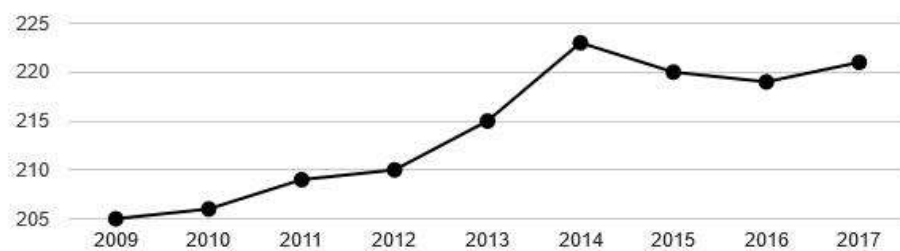
V současné době žije v celé obci Hřibojedy 219 obyvatel, kteří jsou rozptýlení ve střeších částech obce – Hřibojedy, Malé Hřibojedy a Hvězda.

### Dlouhodobý vývoj počtu obyvatel obce Hřibojedy od roku 1910



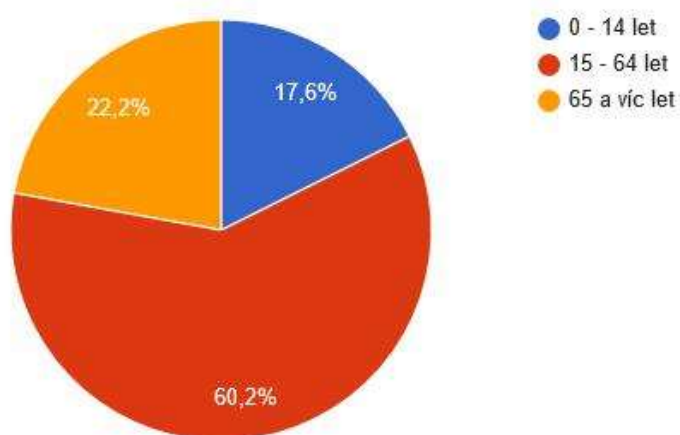
Zdroj: ČSÚ

### Vývoj počtu obyvatel obce Hřibojedy v letech 2003–2017



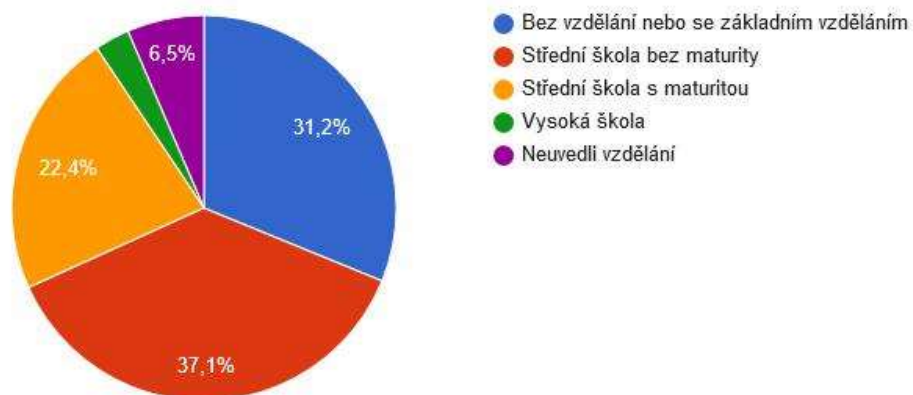
Zdroj: ČSÚ

### Věková struktura obyvatel obce Hřibojedy v roce 2017



Zdroj: ČSÚ

## Vzdělanostní struktura obyvatel obce Hřibojedy v roce 2017



Zdroj: ČSÚ

## Změna počtu obyvatel a věkové poměry v obci Hřibojedy

	Počet obyvatel v roce 2014	Změna počtu obyvatel (2001-2011)	0-14 let (%)	65 a více let (%)	Index stáří	Změna podílu obyvatel 0-14 let (2003-2013)	Změna podílu obyvatel 65+ let (2003-2013)
Hřibojedy	221,00	103,00	17,65%	22,17%	125,64	97,14	49,40
ORP DVŮR KRÁLOVÉ N. LAB.	27081,00	102,20	14,48%	18,95%	150,45	105,11	75,98
Okres Trutnov	118538,00	102,20	15,18%	20,80%	136,99	101,86	64,77
Královéhradecký kraj	551089,00	100,51	15,42%	20,73%	134,40	100,06	70,70
ČR	10608522,00	98,02	15,75%	19,23%	122,12	96,74	72,47

Zdroj: ČSÚ



## Pohyb obyvatel v obci Hřibojedy v roce 2017

	Absolutně	Na 1 000 obyv.
Živě narození celkem	2	9‰
Zemřelí celkem	2	9‰
Přirozený přírůstek	0	0‰
Přistěhovalí celkem	9	41‰
Vystěhovalí celkem	7	32‰
Saldo migrace	2	9‰
Meziroční změna počtu obyvatel	2	9‰

Zdroj: ČSÚ

### Spolková činnost

V obci působí spolek dobrovolných hasičů. Základnu tvoří 67 hasičů a z toho je 23 mladých hasičů. Pracují pod hlavičkou SDH Hřibojedy pod vedením Martiny Machačové, Ilony Čepelkové a Vlasty Machačové, Základnu tvoří cca 23 dětí ve věku od 4–18 let. Jelikož ubývá členů z řad mladých hasičů s místem bydliště přímo v Hřibojedech, kroužek mladých hasičů má aktivní členy i z okolních vesnic jako je Žireč, Dvůr Králové n/L, Doubravice. Na soutěže jezdí hlavně družstvo žen, které velmi dobře reprezentuje obec. V loňském roce postoupilo do krajského kola, které se konalo v Hradci Králové. Naše ženy se umístily na druhém místě.

### Vnější vztahy a vazby

Obec je členem dobrovolného svazku obcí Mikroregion Hustířanka - <http://www.hustiranka.cz>

Dobrovolný svazek obcí Mikroregion Hustířanka byl založen v roce 2001. Iniciátorem jeho vzniku byla obec Habřina, v současnosti je sídlo svazku v obci Dubenec. Název mikroregionu je odvozen od potoku Hustířanka, který protéká několika obcemi na tomto území.

Při založení svazku stálo 8 obcí. Většina z nich nebyla do té doby členem žádného sdružení obcí. První rozšíření svazku nastalo 19. května 2003, kdy přistoupily obce Hřibojedy, Litíč a Velký Vřešťov. O dva měsíce později následovalo přistoupení dalších dvou obcí Lanžov a Libotov. K poslednímu rozšíření svazku došlo 26. února 2004, kdy přistoupily obce Heřmanice, Hořenice a Kuks.



Svazek obcí Mikroregion Hustířanka má v současné době 15 členských obcí.

Obec je také partnerem místní akční skupiny MAS Hradecký venkov o. p. s., která byla založena zakladatelskou smlouvou dne 3. 5. 2007. Společnost byla založena za účelem poskytování obecně prospěšných služeb, jejichž cílem je rozvoj regionu Hradecký venkov.



Přínosem zapojení obce do jednotlivých organizací je jednak možnost získání dotací, spolupráce, výměna zkušeností, získávání informací, a to vše za účelem dalšího rozvoje obce.

Obec Hřibojedy nemá uzavřené partnerství s jinou obcí v České republice ani v zahraničí.

### 3. Hospodářství

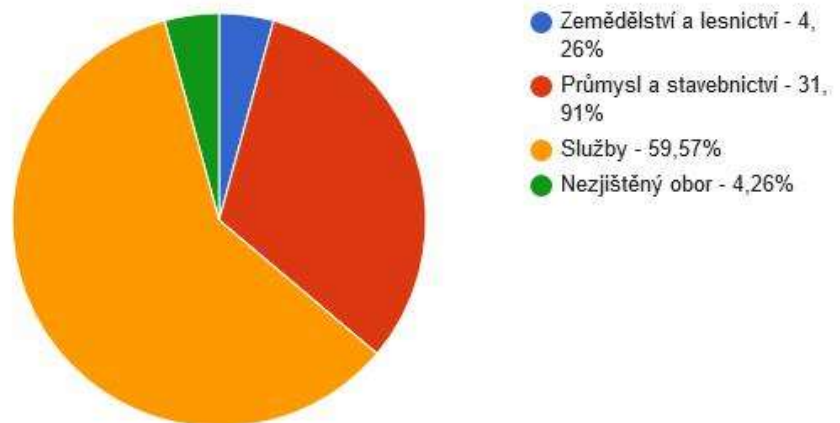
Obec Hřibojedy je jak populačně, tak i územně malá obec, pracovně závislá na okolních obcích a městech. Většina ekonomicky aktivních obyvatel dojíždí za prací mimo obec, a to



zejména do Dubence, Jaroměře a Dvora Králové nad Labem. Počet ekonomicky aktivních osob je v obci 131 (18–65).

- Počet ekonomicky aktivních osob 85
- Počet uchazečů o zaměstnání 3
- Počet osob vyjíždějících z obce za práci 36
- Počet osob dojíždějících za práci do obce 3
- Počet zaměstnaných osob 81
- Počet osob zaměstnaných v zemědělství 15
- Počet osob zaměstnaných v průmyslu 26
- Počet osob zaměstnaných ve stavebnictví 2
- Počet osob zaměstnaných ve službách 28

#### Struktura podnikatelských subjektů podle odvětví v obci Hřibojedy v roce 2016



Zdroj: ČSÚ

## Struktura podnikatelských subjektů podle velikosti v obci Hřibojedy v roce 2016

Počet zaměstnanců	Kategorie	Absolutně	Relativně (%)
do 10	mikropodniky	2	38,30%
10-49	malé podniky	0	0,00%
50-249	střední podniky	0	0,00%
250 a více	velké podniky	0	-
nezjištěno	-	29	61,70%

Zdroj: ČSÚ

## Struktura zaměstnanosti v obci Hřibojedy podle odvětví v roce 2011 (%)

	Zemědělství a lesnictví	Průmysl a stavebnictví	Služby
Hřibojedy	18,52%	34,57%	34,57%
DVŮR KRÁLOVÉ N. LAB.	3,43%	37,69%	42,81%
Královéhradecký kraj	3,48%	35,20%	49,01%
ČR	2,74%	32,23%	53,87%

Zdroj: ČSÚ

Na území obce působí zemědělský podnik Karsit Agro, a.s., ve které našlo zaměstnání 5 občanů obce. Obecní úřad zaměstnává 2 občany dojíždějící ze Dvora Králové nad Labem. V obci dále působí soukromý podnikatel s firmou typu mikropodnik.

V majetku obce je budova s čp. 22, kde má sídlo pobočka České pošty. V obci se nenachází prodejna potravin, škola, školka ani lékař.

Většina zemědělské půdy nacházející se v katastru obce je vlastníky pronajímána zemědělsky hospodařícím subjektům.

V obci byly provedeny komplexní pozemkové úpravy. Většina opatření byla již realizována.

## 4. Infrastruktura

### Technická infrastruktura

Vodovodní a kanalizační řády jsou strategickými stavbami, které přímo ovlivňují udržitelný rozvoj venkovských sídel. Obec Hřibojedy leží ve východní části Královéhradeckého kraje a je součástí tzv. Východočeské křídly s rozsáhlou chráněnou oblastí přirozené akumulace vod včetně rozlehlých podvodních jezer.



Obec Hřibojedy má vybudovaný **vodovod** v celkové délce necelých 5 kilometrů, jehož provozování zajišťuje společnost Vodohospodářské služby RT, s.r.o. Horní Lánov 61, Lánov. Vodovodní síť byla vybudována v letech 2010–2014 a dostavba sítě proběhla v roce 2017. Zásobování pitnou vodou je zajištěno z vrtu v obci Velichovky. Voda je vedena vodovodní řádem přes obce Nouzov, Litíč, Hřibojedy a Libotov.

Obec nemá čistírnu odpadních vod ani kanalizaci. V současné době je připravována projektová dokumentace pro jednotlivé domovní čistírny odpadních vod.

V obci není zaveden plyn.

Zdrojem elektrické energie pro celý region, ve kterém leží i obce Hřibojedy je uhelná elektrárna v Poříčí u Trutnova a tepelná elektrárna ve Chvaleticích a Opatovicích n/L. Obec je plně elektrifikována – zásobování území obce Hřibojedy elektrickou energií je řešeno odbočkami z nadzemního vedení VN 371 systémem 35 kV, výkonově zásobovaného z transformovny 110/35 kV Lipnice.

**Obecní rozhlas** – byl vybudován v roce 2004 v bezdrátové formě. Pokrývá celé správní území obce tj.

Hřibojedy, Malé Hřibojedy a Hvězdu.

**Veřejné osvětlení** – plné pokrytí, je pravidelně udržováno a obnovováno. V současné době se postupně vyměňují výbojky za led světla a doplnění lamp na špatně osvětlených místech.

Kamerový systém – zatím o něm není v obci uvažováno, ale bylo by vhodné jeho umístění např. kamer nebo fotopastí v blízkosti kontejnerů na tříděný odpad.

Internetové připojení si občané řeší individuálně.

**Nakládání s komunálním odpadem** je řešeno prostřednictvím firmy Marius Pedersen a.s.

Obec spolupracuje s autorizovanou obalovou společností EKOKOM, a.s., která zajišťuje zpětný odběr (plast, kovy, papír, sklo) k jeho dalšímu zpracování.

Svoz popelnic je prováděn na základě OZV. Interval svozu je pro občany volitelný – měsíční nebo dvoutýdenní. Svoz nebezpečného a velkoobjemového odpadu se provádí každý za rok v jarních měsících. Na čtyřech stanovištích na tříděný odpad je umístěno celkem 12 nádob na plast, papír, kov a sklo. Dále jsou v centrální části obce umístěny kontejnery na biodpad – posekanou trávu, listí, krácené větve stromů, či keřů apod. Obec vlastní malý nákladní automobil Gazella s kontejnerovou nástavbou a kontejnery, který obec získala pomocí dotace vyhlášené SFŽP. Občané si mohou tak objednat přistavení kontejneru k domu a odvoz biodpadu zdarma. Občané mají možnost pronájmu kompostéru o obsahu 1 m<sup>2</sup>. Dvakrát ročně pořádá obec sbírku ošacení pro Diakonii Broumov.

## Dopravní infrastruktura



Nejvýznamnějšími silničními komunikacemi na území obce jsou silnice III. třídy č. 2854 a 2856, které umožňují silniční spojení s okolními obcemi a městy, zejména Dvorem Králové n/L, vzdáleným 10 km. Obě silnice tvoří základní komunikační osu osídlení v katastrálním území.

Železniční zastávka přímo v obci není. Nejbližší je vzdálena cca 2 km v sousední obci Žírče na trati Stará Paka – Jaroměř a zpět.

Obec má vypracovaný a schválený pasport komunikací, který řeší také zimní údržbu a dopravní značení.

Chodníky v obci jsou součástí komunikace III. třídy, která je majetkem Královéhradeckého kraje a jejich stav je nevyhovující. V současné době jsou chodníky geometricky odděleny od komunikace a je podána žádost o jejich převod do majetku obce Hřibojedy. Obec má v plánu v dalších letech získat dotaci na jejich rekonstrukci.

### **Labská stezka**

Cyklostezky, mají význam jak pro turistický ruch bez zátěže pro přírodní prostředí, tak vedou k realizaci programu zdravého životního stylu obyvatel.

Obcí Hřibojedy prochází cyklostezka, která začíná na náměstí T. G. Masaryka ve Dvoře Králové nad Labem, směřuje do Žírče a pokračuje směrem na Jaroměř. V Předměřicích nad Labem vede na Nedělišťě a prochází obcí Habřina a Neznášov do Velichovek. Z Velichovek se přes Nouzov, Litíč dostaneme do Hřibojed a poté do Žírče a zpět do Dvora Králové nad Labem. Trasa je dlouhá 58 km a její výškový profil je 484 m.

### **Dopravní obslužnost**

Přes obec jezdí linkový autobus Dvůr Králové n/L – Dvůr Králové n/L–6 spojů a 2 spoje do Hradce Králové.

## **5. Vybavenost obce**

### **Bydlení**

V současné době je celkově v obci 64 domů, z toho je 63 trvale obydlených a jeden dům je neobydlený. Zástavbu doplňuje 14 chalup, které slouží k rekreaci. Obytná zástavba je tvořena převážně zemědělskými usedlostmi s hospodářským zázemím a novějšími rodinnými venkovskými domky. V obci je jeden bytový dům, který je ve vlastnictví jeho obyvatel. Obec nevlastní žádné obecní byty.

Nový územní plán vymezuje několik ploch pro možnost individuální výstavby.

Vzhledem k velikosti obce a možnostem rozpočtu není sociální bydlení (startovací byty, byty s pečovatelskou službou apod.) v obci zajištěno.



## Domovní a bytový fond v obci Hřibojedy dle SLDB 2011

Počet domů	77
Počet obydlených domů	58
Podíl obydlených domů	75,32%
Podíl obydlených domů v ČR	83,40%
Počet rodinných domů	56
Podíl rodinných domů	72,73%
Podíl rodinných domů v ČR	72,18%
Podíl bytových domácností vybavených počítačem a připojením na internet	50,77%
Podíl bytových domácností vybavených počítačem a připojením na internet v ČR	53,00%

Zdroj: ČSÚ

### Školství a vzdělání

V obci není mateřská a základní škola. Mateřskou školu navštěvují děti z Hřibojed v Libotově, Velichovkách nebo ve Dvoře Králové n/L. Základní školu podle výběru rodičů navštěvují děti z obce buď základní školu Dukelských bojovníků v obci Dubenec (1–9 ročník), nebo některou ze základních škol ve Dvoře Králové n/L.

OZV č. 1/2017 stanovuje pro území obce Hřibojedy dle dohody obcí Doubravice, Dubenec, Hřibojedy, Lanžov, Libotov, Litíč, Velký Vřešťov a Vilantice společný školský obvod Základní školy Dukelských bojovníků a mateřské školy, Dubenec 156, PSČ 544 55 zřízené obcí Dubenec.

### Zdravotní a sociální péče.

Za zdravotnickou péčí obyvatelé obce dojíždějí do zařízení ve Dvoře Králové n/L. Zde jsou plně zastoupeny lékařské služby – praktický lékař, dětský lékař, stomatolog, gynekolog, lékárna.

Spádová nemocnice je taktéž ve Dvoře Králové n/L vzdálená 10 km. Nemocnice ve Dvoře Králové n/L

nemá porodnici a jsou využívány porodnice v Trutnově, Náchodě nebo Hradci Králové.

Zdravotnická záchranná služba má stanoviště ve Dvoře Králové n/L, kde při vzdálenosti 10 km je deklarováno splnění legislativně stanovené maximální dojezdové doby 20 minut.





S ohledem na velikost obce a počet obyvatel nejsou v obci pobytová zařízení sociálních služeb pro různé skupiny (senioři, zdravotně postižení apod.) Tato zařízení mohou občané využít ve městě Dvůr Králové n/L.

Občané mohou využívat služby Diakonie ČCE středisko Dvůr Králové n/L anebo pečovatelské služby města Dvora králové n/L. Obec na základě darovací smlouvy přispívá výše uvedeným organizacím za využívání služeb občany obce Hřibojedy.

## **Kultura**

Podmínky pro kulturní aktivity jsou omezené tím, že obec nevlastní žádné větší kulturní zařízení. Pouze na obecním úřadě je zasedací místnost s kapacitou maximálně 50 lidí. Je zde zázemí s malou kuchyňkou se sociálním zařízením. Je vypracovaná projektová dokumentace na rekonstrukci obecního úřadu na multifunkční centrum, kde by se v nástavbě vybudoval kulturní sál se zázemím. Ve spodní části je naprojektována knihovna, informační centrum, malý zasedací sál a prostory pro administraci obecního úřadu. Přístup do kulturního sálu i vstup do samotné budovy bude řešen bezbariérovým způsobem.

V obci je celoročně pořádáno několik menších kulturních a společenských akcí:

- Tříkrálová sbírka
- Vítání jara s lampionovým průvodem
- Oslava dne matek
- Drakiáda
- Rozsvícení vánočního stromečku

Obec zajišťuje pravidelné měsíční setkávání seniorů v klubovně budovy obecního úřadu.

Dobře funguje i obecní knihovna, která je k dispozici občanům třikrát týdně. Sídlí v prostorách budovy, kde je i sídlo pobočky České pošty s.p. Spravuje nejen knižní obecní fond, ale i výměnný fond půjčovaný u městské knihovny v Trutnově. Obec každoročně ze svého rozpočtu přiděluje částku 5 000,00 Kč na nákup nových knih a časopisů. Pro veřejnost je zde veřejně přístupný internet.

Jiná kulturní zařízení v obci nejsou.

Ve vlastnictví obce jsou tři kapličky, pomník z Prusko – Rakouské války, pomník z I. světové války a sedm Božích muk. Všechny památky obec v rámci dotace pořízené přes DSO Mikroregion Hustířanka nechala opravit. V roce 2017 obec na všechny tyto památky udělala odborný znalecký posudek paní Ing. Ivanka Holmanová z Hořic.

## **Sport a tělovýchova**

Podmínky pro sportovní a volnočasové aktivity v obci jsou vytvářeny v rámci finančních možností obce. V těsném sousedství budovy obecního úřadu je oplocený areál, kde je dětské hřiště s herními prvky, kryté pískoviště, dřevěný přístřešek pro cca 20 lidí, travnatá





plocha a antukové hřiště, které se bude v letošním roce rekonstruovat na víceúčelové hřiště s umělým povrchem. Na tuto rekonstrukci jsme získali dotaci z programu Královéhradeckého kraje ve výši 340 tis. korun. Pod oploceným areálem se nachází travnatá plocha, která je také ve vlastnictví obce. Cvičí zde kroužek mladých hasičů, hlavně požární útok.

## 6. Životní prostředí

Klíčovým prvkem udržitelného rozvoje životního prostředí je osvěta v rámci podpory ekologického vzdělávání všech obyvatel. Důležitým prvkem v ochraně je vzdělávání a práce s nejmladšími občany, které v naší obci zajišťuje kroužek mladých hasičů.

Řešení území je krajinářsky velmi pestré. Obec se nachází v členitém území, na kterém se nachází plocha lesa, krajinná i veřejná zeleň, zemědělská půda. Obcí protéká Libotovský potok. Na veřejných prostranstvích jsou stromy i keřová seskupení. Kvalita ovzduší je poměrně dobrá.

Zastupitelstvo obce Hřibojedy vyhlásilo dlouhodobý program v zájmu zlepšení životního prostředí poskytnutím příspěvku pro vlastníka domu v katastru obce Hřibojedy a Hvězda sloužící k trvalému pobytu na pořízení domovní čistíren odpadních vod (ČOV).

Dle všeobecného názoru potvrzeného i na MÚ ve Dvoře Králové nad Labem, vodohospodářský úřad je pro občana největší problém se získáním příslušného povolení. Pro zkvalitnění životního prostředí v naší obci a nemožnost vybudovat centrální kanalizaci a ČOV z důvodu vysokých finančních nákladů, Zastupitelstvo obce schválilo na zasedání dne 12. června 2017 vypracování projektové dokumentace k domovním čističkám jednotlivých nemovitostí. V současné době je projektová dokumentace již vypracována a podána žádost na stavební úřad. Nyní se čeká se na stavební povolení.

Projekt na výstavbu ČOV bude hrazen z rozpočtu obce se spoluúčastí žadatele (vlastníka nemovitosti) ve výši 1 000,00 Kč.

Dále Zastupitelstvo obce schválilo poskytnutí příspěvku vlastníkům nemovitosti v katastru obce Hřibojedy a Hvězda sloužící k trvalému pobytu na realizaci výstavby domovní ČOV ve výši 45 000,00 Kč. Podmínkou získání finanční podpory bude předložení kolaudačního souhlasu a povolení k nakládání s vodami. Poskytnutí finanční podpory z rozpočtu obce se bude řídit podle schválených pravidel.

Dešťové vody ze zpevněných ploch jsou zachycovány jednoduchým povrchovým odvodněním (příkopy se zpevněným dnem) a nejkratší cestou přivedeny do vodoteče.

Území je součástí honitby Mysliveckého sdružení Jordán. Negativní vlivy způsobené mysliveckou činností nejsou v území patrné.



Obec Hřibojedy je podle současného geomorfologického regionálního členění do geomorfologického celku Jičínská pahorkatina a podcelku Bělohradská pahorkatina. Dále se člení na pod okrsky Hřibojedský hřbet na severu a západě a Dubenecká tabule na jihovýchodě. Hřbet sousedí s dalšími okrsky Bělohradské pahorkatiny (Miletínský úval na jihozápadě, Královédvorská kotlina a Královédvorská niva na severovýchodě, na severozápadě s Krkonošským podhůřím a na jihovýchodě s Východolabskou tabulí. Nejvyšším vrcholem je Dehtovská horka s nadmořskou výškou 525 mnm.

Na území obce Hřibojedy se nachází několik biocenter.

Protierozní opatření jsou řešena realizací suchých poldrů, trvale zatravněných pásů půdy ve svažitých pozemcích.

K ochraně obce před přívalovými srážkami ze svažitých ploch přispívá návrh členění zemědělské krajiny.

Na území obce nejsou evidována záplavová, sesuvná ani poddolovaná území. Plochy pro dobývání nerostných surovin se zde také nenacházejí.

### **Struktura využití půdy**

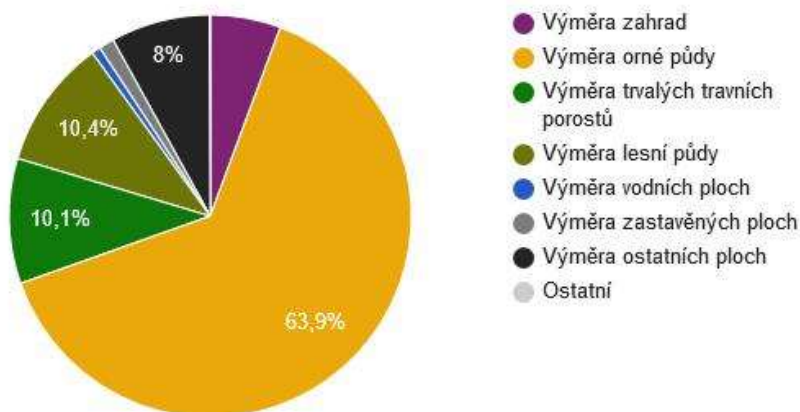
Zemědělskou půdu obhospodařují v obci tři subjekty: Karsit Agro, a.s., Hlavatý a Bouček a Farma Hvězda s.r.o. Karsit Agro, a.s. se zabývá jak rostlinou, tak živočišnou výrobou. Firma Hlavatý a Bouček a Farma Hvězda s.r.o. se zabývají hlavně zemědělskou rostlinnou výrobou. Klíčovými ekonomickými komoditami jsou obiloviny, řepka olejná, cukrová řepa.

Lesní pozemky v katastru obce jsou jehličnaté nebo smíšené. Pro trvale udržitelný rozvoj a zachování hodnot krajiny je zásadní udržet rozlohu lesních pozemků, druhové skladby a dodržet přirozený způsob obnovy lesa.

Celková katastrální plocha obce je 570 ha (Hřibojedy 408 ha, Hvězda 162 ha)



## Struktura využití půdy v obci Hřibojedy v roce 2017



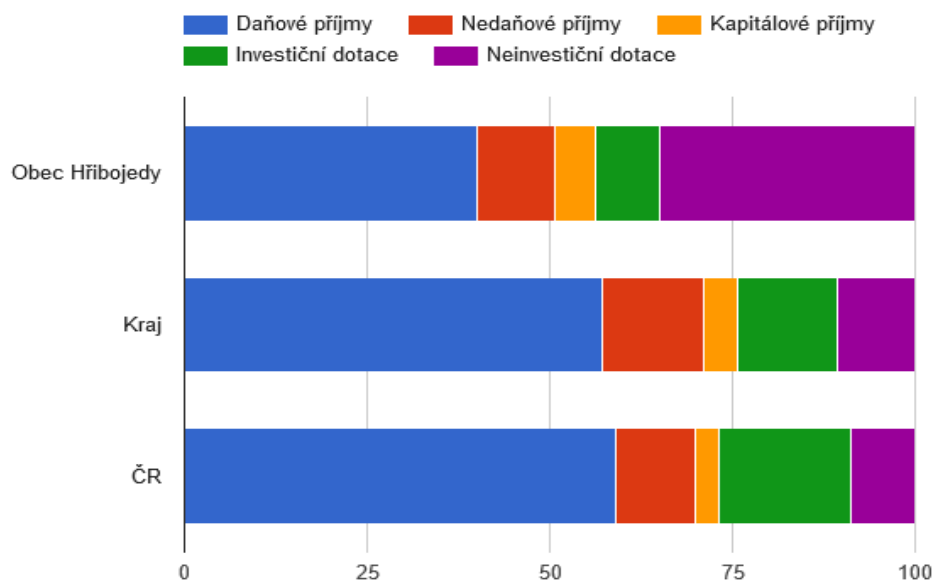
## 7. Správa obce

Obec Hřibojedy vznikla na základě zákona č. 128/2000 Sb. o obcích a je územním samosprávným celkem s právní subjektivitou. Je základním samosprávným společenstvím občanů a tvoří územní celek, který je vymezen hranicemi území obce. Obec Hřibojedy je spravována Zastupitelstvem obce, které je sedmičlenné a v jeho čele stojí neuvolněný starosta. Obec má zřízeno pět výborů – kontrolní, finanční, kulturně-sociální, pro volný čas a výbor pro správu investic. Vykonává přenesenou státní správu a správu obce, obecní zeleně, likvidaci odpadů, organizuje a podporuje sportovní činnosti v obci. Obec Hřibojedy je úřadem I. typu. Pro jiné obce obecní úřad žádné činnosti nevykonává. S městem Dvůr Králové n/L, právním odborem, má obec uzavřenou veřejnoprávní smlouvu ohledně přestupků.

## Hospodaření obce

Z hlediska správy obce je v následující tabulce popsán především vývoj rozpočtového hospodaření obce v daném časovém intervalu.

## Srovnání struktury rozpočtových příjmů v období 2009–2016



Zdroj: ČSÚ

## Vývoj rozpočtového hospodaření obce Hřibojedy v letech 2009–2016 (v tis. Kč)

	2009	2010	2011	2012	2013	2014	2015	2016
<b>Daňové příjmy</b>	1 854	1 825	1 843	1 984	2 367	2 498	2 774	3 314
<b>Nedaňové příjmy</b>	96	108	257	865	1 095	790	960	722
<b>Kapitálové příjmy</b>	0	0	61	0	0	323	1 883	359
<b>Neinvestiční přijaté dotace</b>	253	661	276	331	517	509	962	487
<b>Investiční přijaté dotace</b>	80	5 092	5 899	322	96	301	1 847	2 485
<b>Příjmy</b>	2 282	7 686	8 337	3 503	4 074	4 420	8 425	7 367
<b>Běžné výdaje</b>	1 609	1 654	2 418	3 692	2 720	2 752	4 228	4 187
<b>Kapitálové výdaje</b>	542	5 268	8 777	72	991	121	2 864	1 832
<b>Výdaje celkem</b>	2 151	6 921	11 195	3 764	3 711	2 873	7 092	6 019
<b>Saldo příjmů a výdajů</b>	132	765	-2 858	-261	363	1 547	1 333	1 348



<b>Podíl kapitálových výdajů</b>	25,20 %	76,11 %	78,40 %	1,91%	26,70 %	4,20%	40,38 %	30,44 %
<b>Podíl běžných výdajů na celkových příjmech</b>	70,49 %	21,52 %	29,00 %	105,40 %	66,77 %	62,27 %	50,19 %	56,84 %

Zdroj: ČSÚ

### Obecná charakteristika obce 2018

K 31. 12. 2018

Typ obce	Obec
Obec s rozšířenou působností	Dvůr Králové nad Labem
Pověřený úřad	Dvůr Králové nad Labem
Pracoviště finančního úřadu	Dvůr Králové nad Labem
Katastrální úřad	Trutnov
Matriční úřad	Dvůr Králové nad Labem
Katastrální plocha	570 ha
Počet katastrů	2
Počet částí	2
Nadmořská výška (m nad mořem)	382 mnm
První písemná zpráva	1398

Obecní úřad má sídlo v budově s č.p. 60. Obec Hřibojedy se nachází v Královéhradeckém kraji v okrese Trutnov a spadá pod město s rozšířenou působností Dvůr Králové n/L. Obec má 2 zaměstnance na plný úvazek – úřednice a obecní dělník. Obec není zřizovatelem nebo zakladatelem žádných organizací ani společností.

Zastupitelstvo obce schválilo na jednání dne 2. 10. 2017 návrh na **znak a vlajku obce**, která má podobu – zeleno-modře snížený stříbrný vlnitým břevnem dělený štít. Nahoře dva hříby přirozených barev a dole stříbrná šesticípá hvězda. Návrh vlajky obce představuje doslovné

opakování znaku: List tvoří tři vodorovné pruhy, zelený, bílý a modrý, v poměru 10:1:5. V zeleném pruhu vedle sebe dva hříby. Bílý pruh vlnitý pěti vrcholy a čtyřmi prohlubněmi. V modrém pruhu bílá šesticípá hvězda. Poměr šířky k délce je 2:3. Návrh vypracoval pan Mgr. Jan Tejkal.

Poslanecká sněmovna 3. května 2018 vybraný návrh schválila. Slavnostní akt udělení nového znaku a vlajky Předsedou poslanecké sněmovny panem Radkem Vondráčkem do rukou starostovi obce panu Ing. Mgr. Miloši Dohnálkovi, LL. M. proběhl 25. června 2018 v Praze.

V rámci **rozpočtu** má obec vyčleněny finanční prostředky, se kterými obec hospodář v souladu s příslušnými zákony a předpisy. Každým rokem se obci podaří získat nenárokové dotace od různých poskytovatelů – Královéhradecký kraj, Ministerstvo pro místní rozvoj, Ministerstvo zemědělství, Evropská unie.

Obec má jeden **úvěr**, který byla dofinancována stavba vodovodu. V současné době zbývá doplatit cca 1 065 000,00 Kč. Další zadlužení obec nemá.

Obec samozřejmě vynakládá své finanční prostředky na služby pro občany. Jedná se např. o veřejnou silniční dopravu, sociální služby, kulturu, využití volného času dospělých i dětí, sběr a svoz nebezpečného a velkoobjemového odpadu, péče o veřejná prostranství.

**Majetek** je na tak malou obec poměrně rozsáhlý:

- budova OÚ č. p. 60
- budova pošty č. p. 22
- hasičská zbrojnice
- tři kaple
- stará hasičárna
- tři autobusové zastávky
- dětské hřiště
- víceúčelové sportoviště
- sedm křížků
- dva pomníky padlých
- rozhlas
- obecní komunikace
- pergola

Další součástí nemovitého majetku jsou obecní pozemky. Obci se daří tento majetek udržovat a opravovat.

Kaple, pomníky padlých, křížky a starou hasičárnu obec v rámci dotace pořízené přes DSO Mikroregion Hustířanka nechala opravit. V roce 2017 udělala odborný znalecký posudek paní Ing. Ivanka Holmanová z Hořic.

Obec nemá obecní policii. V obci není nijak zásadní problém s kriminalitou a nenachází se zde vyloučené oblasti. Varování obyvatel před nebezpečím je zajištěno prostřednictvím místního bezdrátového rozhlasu. Komunikace s veřejností je obcí vnímána jako jedna ze základních aspektů, který ovlivňuje kvalitu řízení obce. Je řešena několika způsoby tak, aby vyhovovala

všem skupinám zájemců o informace bez ohledu na věková či jiná omezení. Kromě osobního kontaktu s občany na veřejných jednáních je využívána úřední deska a webové stránky obce [www.hribojedy.cz](http://www.hribojedy.cz).

Dále je v obci zavedena služba SMS InfoKanál jako doplněk krizové komunikace – varování obyvatelstva, distribuce informací ze Systému integrované výstražné služby ČHMÚ, pro informování obyvatel v situacích spojených s každodenním životem – dopravní informace, informace o svozech odpadu, oznámení o odstávkách a haváriích energií, informace o očkování psů, změny v provozní době úřadu, změny ordinačních hodin lékařů ad.

## A.2 Východiska pro návrhovou část

S občany obce bylo realizováno dotazníkové šetření k vyjádření se nad spokojeností a životem v obci. Na život v obci převažují u obyvatel většinou kladné názory. Nejvíce oceňují klidný život a kladně je hodnocen také vzhled obce a blízkost přírody. Naopak jako velký problém shledávají špatnou dostupnost obchodů a služeb, absencí pohostinství a špatný stav chodníků ve vlastnictví Královéhradeckého kraje.

### SWOT analýza

#### Silné stránky

- **Příroda a zdravé životní prostředí příhraniční oblasti podkrkonoší.**  
Nenarušené životní prostředí venkovské rozptýlené zástavby se vztahem k životnímu prostředí.
- **Vzdělanost obyvatel**  
Postupná pozitivní změna v podílu vzdělaných obyvatel obce se získaným středoškolským a vysokoškolským vzděláním u mladší generace.
- **Spolková činnost**  
Zapojení nejmladší generace do spolkového života v obci – SDH.



- **Pracovní příležitosti**  
Rozvoj průmyslových zón při zajištění zaměstnání – Juta Dvůr Králové nad Labem, Škoda Kvasiny, Karsit Jaroměř.
- **Budování nové technické infrastruktury obce**  
Nový vodovodní řád, nové komunikace při realizaci komplexních pozemkových úprav, nové víceúčelové hřiště, bezdrátový rozhlas, nová hasičská zbrojnice, napojení místních komunikací na cyklostezky.
- **Vodovod**  
Nový vodovodní řád.
- **Životní prostředí**  
Nenarušené životní prostředí venkovské rozptýlené zástavby se vztahem k životnímu prostředí
- **Vzdělanost**  
Dostatek příležitostí ke vzdělávání zastupitelů a pracovníků obce.

## Slabé stránky

- **Příhraniční oblast s rozptýlenou zástavbou**  
Potřeba zajištění dopravní obslužnosti k zajištění dopravy do školy, do zaměstnání, k lékaři a do obchodů.
- **Věková struktura**  
Stárnutí obyvatelstva obce (regionu i kraje) se zvyšováním počtu věkové skupiny 65+.
- **Struktura místních pracovních příležitostí**  
Postupný zánik pracovních příležitostí v obci z důvodu restrukturalizace zemědělské výroby, dříve dominantního zaměstnavatele.
- **Zdroje financování investičních potřeb obce**  
Zajišťování dostatečných zdrojů financování k rozvoji infrastruktury v malých obcích s rozptýlenou zástavbou.
- **Občanská vybavenost**  
Chybějící prodejna potravin, restaurace a dalších prvků občanské vybavenosti.
- **Ekologické zátěže**  
Lokální ekologické zátěže historických nepovolených skládek a některých činností v zemědělství.
- **Administrativa a časté legislativní změny**  
Zvyšování nároků na práci s administrativou i na malých obcích s častými legislativními změnami mají za důsledek nezájem obyvatel o vedení malých obcí.

## Příležitosti

- **Oblast turistického ruchu**  
Lokalita barokního území Braunova Betléma, blízkost letiště Žireč, ZOO Dvůr Králové nad Labem
- **Infrastruktura obce**  
Obecní vodovod, pobočka České pošty, knihovna.
- **Spolupráce obcí**  
Členství v Mikroregionu Hustířanka a partner MAS Hradecký venkov.





## Hrozby

- **Pracovní příležitosti**  
Potřeba dojíždění do zaměstnání při snižování počtu pracovníků v zemědělství, který byl v minulosti hlavní zaměstnavatelem.
- **Nová výstavba**  
Nedostatek pozemků pro výstavbu nových rodinných domků z důvodu vysoké kvality zemědělské půdy a její ochrany.
- **Dopravní obslužnost**  
Omezování lokální autobusové dopravy

## B. NÁVRHOVÁ ČÁST

### B.1 Strategická vize

Hřibojedy jsou klidnou obcí s typickou venkovskou zástavbou a krásnou okolní přírodou. Zvlněná krajina s pásy polí a luk je ohraničená na severu rozsáhlými lesními pozemky tzv. Hřibojedského vrchu. Žijí zde lidé s aktivním přístupem života. Jsou hlavními aktéry kulturního, společenského a sportovního dění v obci. Je zde dětské hřiště vybavené průlezkami houpačkami a skluzavkou, které je hojně navštěvováno maminkami s dětmi. Dětské hřiště je součástí víceúčelového sportoviště, ve kterém se nachází i veřejný přístřešek s ohništěm. V obci se nachází několik odpočinkových míst – laviček (u rybníku v malých Hřibojedech, u rybníku v Hřibojedech, u kaštanu, na hřibojedském vrchu a u panenky Marie na Hvězdě). Kulturní akce sdružují obyvatele a lákají nové návštěvníky. Obec zviditelňují i webové stránky, ale také mladí hasiči, kteří se pod záštitou obce Hřibojedy účastní soutěží na regionální, krajské i národní úrovni.

Nově zvolené zastupitelstvo obce na svém ustavujícím veřejném zasedání koncem roku 2018 prezentovalo plán činnosti i investiční priority na další funkční volební období (2018-2022) a navázalo tak na dlouhodobé investiční záměry schválené či realizované v předchozích letech.

### Příprava kanalizace a ČOV

V současné době probíhá monitorování situace projektantem panem Čapkem, který zrealizuje projektovou dokumentaci na jednotlivé domovní ČOV, opatří příslušným územním rozhodnutím a povolením. Poté každému zájemci předá „zamašličkovaný“ projekt se stavebním povolením.

### Rekonstrukce budovy obecního úřadu na polyfunkční komunitní centrum obce

Obnova budovy obecního úřadu (bývalé školy) na multifunkční zařízení, ve kterém by byla úřadovna obecního úřadu, knihovna, místnost infocentra o obci, místnost pro hasiče (klubovna) a v prvním patře sál.

### Rozhledna

Ve spolupráci s městem Dvůr Králové nad Labem připravit záměr rozhledny na Hřibojedském vrchu.

## **Komunikace obce**

Ve spolupráci s Královéhradeckým krajem převod pozemků a chodníky do majetku obce, příprava projektu na jejich rekonstrukci a následnou realizaci.

## **Rekonstrukce povrchu antukového hřiště a vybudování skateparku**

Rekonstrukce – výměna antukového povrchu na multifunkční plochu. V případě příznivé dotace vybudování skateparku dle požadavků místních dětí.

## **Spolupráce s Úřadem práce**

Na základě stávající spolupráce, bude obec pokračovat na vytváření pracovních příležitostí pro dlouhodobě nezaměstnané. Vzhledem k budování nových cest v rámci KPÚ obec získá do vlastnictví další zelené plochy, které je třeba řádně udržovat. Díky této spolupráci, obec ušetří peníze z rozpočtu, dočasně poskytne zaměstnání lidem z úřadu práce a zlepší péči o vzhled obce.

## **Kulturní a spolková činnost v obci**

Uspořádat více kulturních či sportovních akcí, uspořádat výlet pro občany. Zde bychom rádi uvítali i pomoc občanů s dobrými nápady a tipy k oživení společenského života v obci.

## **Veřejné osvětlení**

Postupná výměna osvětlovacích těles veřejného osvětlení za moderní úsporná LED světla a v části obce Hvězda výměna nosných sloupů veřejného osvětlení ze sedmdesátých let.

## **Domovní čistírny odpadních vod**

Zastupitelstvem obce Hřibojedy bylo v roce 2018 schválena zadávací dokumentace a vyhlášeno zadávací řízení na poskytovatele projekční činnosti „Domovní čistírny odpadních vod Hřibojedy“. Domovní čistírny odpadních vod a investiční dotací obce by měly být realizovány v letech 2019–2020.

## **Revitalizace území Braunova Betlému**

Národní památkový ústav, státní příspěvková organizace, jakožto odborná a výzkumná organizace státní památkové péče s celostátní působností zřízená Ministerstvem kultury, Královéhradecký kraj jakožto vyšší územní samosprávný celek, město Dvůr Králové nad Labem, obec Hřibojedy, obec Stanovice, obec Kuks a obecně prospěšná společnost Revitalizace KUKS, o. p. s. jakožto nezisková organizace založená obcí Kuks a Královéhradeckým krajem uzavřely Memorandum o spolupráci ke zlepšení stavu národní kulturní památky Braunův Betlém zásahy spočívající v komplexním koncepčním přístupu ve vztahu k zeleni, obnově cestního systému, řešení odvodu vod z areálu a dalšího rozvoje systému ochrany památky, vybudování návštěvnického centra a zajištění základních služeb návštěvníkům areálu Braunova Betléma. Společným cílem spolupracujících subjektů je posilovat a iniciovat

požadavky na vytváření společně koordinované rozvojové dokumentace, jednotným koncepčním přístupem a řešením vytvářet předpoklady eliminující nevhodný rozvoj území směřující k narušení kompozičních vazeb a nežádoucích změn jak v krajině tak v zejména v areálu NKP a rezervace, podporovat regulované posílení návštěvnosti objektu i jeho zázemí, vytvoření pracovních příležitostí pro místní, posílení atraktivity místa, podporovat možnosti šíření aktuálních informací s cílem zvýšení povědomí veřejnosti o výjimečném díle i o jeho vývoji v čase.

## B.2 Cíle, opatření a aktivity


 Vysoká důležitost    
  Střední důležitost    
  Nízká důležitost

### Cíl: „Rozvoj a budování infrastruktury obce:“

Cílem je rekonstrukce stávající technické infrastruktury v obci a její další rozvoj k zajištění optimálního stavu dopravní infrastruktury obce.

#### Opatření: „Veřejné osvětlení“

Výměna stávajících osvětlovacích těles technologii úsporného LED osvětlení ulic. Jedná se o výměnný modul osazený LED diodami, který nahrazuje původní tělesa. V části obce Hvězda výměna i nosných sloupů veřejného osvětlení ze sedmdesátých let.

	Od – do	Odpovědnost	Náklady (tis. Kč)	Zdroj financování
 „Rozšíření veřejného osvětlení (orientačního osvětlení) k pozemkům s novou výstavbou a výměna stávajících výbojkových osvětlovacích těles za technologii LED“	2019–2020	Zastupitelstvo obce	250	Vlastní


Výměna stávajících osvětlovacích těles technologii úsporného LED osvětlení ulic. Jedná se o výměnný modul osazený LED diodami, který nahrazuje původní tělesa. V části obce Hvězda výměna i nosných sloupů veřejného osvětlení.

#### Opatření: „Rekonstrukce chodníků v obci“

Cílem projektu je rekonstrukce stávajících chodníků ze sedmdesátých let. Provedenou stavbou bude zásadně zlepšena bezpečnost chodců. Přínosy projektu a užitky z jeho dopadů budou mít všichni obyvatelé obce a zajistí jejich bezpečný pohyb svedení pěší

Od – do	Odpovědnost	Náklady (tis. Kč)	Zdroj financování

dopravy z komunikace. Vybudování chodníku je zásadní prioritou obce, neboť zvyšující se intenzita dopravy ohrožuje bezpečnost chodců (i dalších účastníků silničního provozu) a snižuje vzájemnou přístupnost klíčových lokalit a objektů občanské vybavenosti v centru obce a navazující části obci. Předmětem projektu bude realizace opatření ke zvýšení bezpečnosti dopravy. Po dokončení rekonstrukce dojde ke zlepšení bezpečnosti provozu pro chodce včetně osob s omezenou schopností pohybu a orientace, zpřehlednění dopravní situace pro všechny účastníky silničního provozu (chodci, cyklisti a řidiči motorových vozidel), propojení zásadních objektů občanské vybavenosti a veřejných služeb, bezpečné dosažitelnost autobusových zastávek, bezpečné dopravy do zaměstnání.

 „Rekonstrukce nevyhovujícího technického stavu chodníků ze sedmdesátých let.“	2020– 2025	Zastupitelstvo obce	1800	Vlastní + externí
---	---------------	------------------------	------	----------------------

Cílem projektu je rekonstrukce stávajících chodníků ze sedmdesátých let ke zlepšení bezpečnosti chodců a svedení pěší dopravy z komunikace. Vybudování chodníku se zvýší bezpečnost chodců i dalších účastníků silničního provozu. Po dokončení rekonstrukce dojde ke zlepšení bezpečnosti provozu pro chodce včetně osob s omezenou schopností pohybu a orientace, zpřehlednění dopravní situace pro všechny účastníky silničního provozu (chodci, cyklisti a řidiči motorových vozidel), propojení zásadních objekt

### **Cíl: „Podpora občanské vybavenosti a života v obci“**

Cílem je zajistit rozvoj kultury, sportu a podporovat spolkovou činnost v obci v rámci volnočasových aktivit a kulturního vyžití občanů obce.


### **Opatření: „Rekonstrukce budovy obecního úřadu na polyfunkční komunitní centrum obce“**

Předmětem rekonstrukce je stávajícího obecního úřadu (bývalé školy s jednou třídou), nacházejícího se v zastavěném území obce Hřibojedy. Součástí projektu je také vybudování nových parkovacích stání

Od – do	Odpovědnost	Náklady (tis. Kč)	Zdroj financování
---------	-------------	----------------------	----------------------




včetně bezbariérového přístupu a bezodtokové jímky na pozemku parc. č. 26/1. V současné době je objekt využíván pro potřeby obecního úřadu obce Hříbojedy (kanceláře, archiv apod.). Současně je zde možnost využívat zasedací místnosti nebo malé klubovny pro potřeby místních spolků. V současné době jsou tyto prostory nevyhovující, především vzhledem ke stáří objektu a jeho špatnému stavebně technickému stavu (vlhkost, statika, ...). Rekonstrukcí vzniknou v objektu i další nové prostory pro další využití. Bude zde nadále sídlit obecní úřad s vlastním archívem a sociálním zázemím, napravo od hlavního vstupu se bude nacházet „Infocentrum“, kde bude možnost získat informace o nejbližším regionu, obci Hříbojedy, s možností zakoupení propagačních a informačních materiálů apod. Dále zde bude umístěna „Malá knihovna“, kde bude pro zájemce k dispozici možnost zapůjčení knih a dalšího materiálu, s možností posezení ke čtení či studiu. V severovýchodní části objektu se bude nacházet „Zasedací místnost a klubovna“, určená pro potřeby různých zájmových sdružení a případně i pro zasedání obce. Tato zasedací místnost je určena pro menší počet osob a bude mít i možnost samostatného uzamykatelného vstupu. Jeho součástí bude i malá kuchyňka. Celé druhé podlaží pak bude využíváno jako velký multifunkční prostor se sociálním zázemím. Tento prostor bude využíván pro různé aktivity obce, např. výstavy, jako volební místnost, pro zasedání většího počtu osob atd. Celý objekt je pak navržen jako dostupný pro osoby se sníženou schopností pohybu. Schodiště je patřičně dimenzováno tak, aby bylo možno za pomoci asistence dopravit osoby se sníženou schopností pohybu do druhého poschodí.

 „Rekonstrukce budovy obecního úřadu na polyfunkční komunitní centrum obce“	2019– 2021	Zastupitelstvo obce	9000	Vlastní + externí
--	---------------	------------------------	------	----------------------

Rekonstrukce stávajícího objektu obecního úřadu spočívá v jeho rozšíření o přístavbu a následnou nástavbu dalšího nadzemního podlaží objektu, vybudování parkovací plochy s dalšími parkovacími místy pro návštěvníky a uživatele, osazení nové kanalizační jímky a doplnění okolních zpevněných chodníkových ploch. Nové polyfunkční komunitní centrum obce bude v budoucnu sloužit pro činnost místních dobrovolnických spolků a další kulturní vyžití občanů, setkávání důchodců, k provozu nového informačního

### **Opatření: „Rekonstrukce povrchu víceúčelového hřiště“**

Záměr řeší rekonstrukci stávajícího víceúčelového hřiště v obci Hřibojedy. V současné době je sportovní plocha víceúčelového hřiště provedená z antuky, která klade velké nároky na provoz a údržbu a omezuje rozsah využívání sportoviště. Z tohoto důvodu je navržena rekonstrukce s využitím moderních a téměř bezúdržbových materiálů po odstranění stávajícího antukového povrchu včetně podkladních vrstev a betonových obrubníků příčně dělicí plochu. Budou provedeny nové konstrukční vrstvy a pokládka umělého trávniku s lajnováním pro tenis, volejbal a malou kopanou. Dále budou osazeny dvě menší fotbalové branky vně hřiště.

	Od – do	Odpovědnost	Náklady (tis. Kč)	Zdroj financování
 „Rekonstrukce povrchu hřiště“	2019– 2019	Zastupitelstvo obce	750	Vlastní + externí

Zastupitelstvo Královéhradeckého kraje na svém zasedání dne 21. 5. 2018 rozhodlo o přidělení dotace z Programu obnovy venkova (18POVU100080) ve výši 340 000,- Kč. Zastupitelstvo obce Hřibojedy na svém jednání 13. 6. 2018 schválilo přijetí dotace a vypsání poptávkového řízení na realizaci rekonstrukce povrchu hřiště s termínem dokončení akce do konce roku 2019.

### **Cíl: „Zajištění funkčního rázu krajiny a kvalitního životního prostředí“**

Cílem je zajistit kvalitní životní prostředí v okolí obce pro spokojenost obyvatel a rozvoj turistického ruchu a funkční krajinný ráz,

### **Opatření: „Podpora výstavby domovních čistíren odpadních vod“**

Zastupitelstvo v roce 2017 schválilo poskytnutí příspěvku – finanční podpory vlastníkům nemovitosti v katastru obce Hřibojedy a Hvězda sloužící k trvalému pobytu na realizaci výstavby domovní ČOV ve výši 45 000,00 Kč. Podmínkou získání finanční podpory je předložení kolaudačního souhlasu. Poskytnutí finanční podpory z rozpočtu obce se bude řídit dle Pravidel ZO č. P 1 / 2017, která stanovují podmínky pro podávání žádostí o příspěvek na výstavbu domovních ČOV. Vypracování projektových

Od – do	Odpovědnost	Náklady (tis. Kč)	Zdroj financování
---------	-------------	-------------------	-------------------




dokumentací, jejichž součástí bude i zajištění projednání s dotčenými orgány státní správy a jinými odbornými účastníky v průběhu zpracování a projednání dokumentace pro územní a stavební řízení, vč. zajištění jejich stanovisek, souhlasů a povolení bude zadáno vítězi výběrového řízení.

„Čištění odpadních vod v obci“	2019– 2025	Zastupitelstvo obce	3000	Vlastní
--------------------------------	---------------	------------------------	------	---------

Finanční podpora vlastníkům nemovitosti v katastru obce Hřibojedy a Hvězda umožní vypracování projektových dokumentací a projednání s dotčenými orgány státní správy a jinými odbornými účastníky v průběhu zpracování dokumentace pro územní a stavební řízení, Cílem je podpořit výstavbu domovních čistíren odpadních vod na územní obce a zajistit tak udržitelné životní prostředí nejen pro současnou, ale i budoucí generaci. K programu podpory budování domovních čistíren odpadních vod přistoupilo zastup

#### Opatření: „Komplexní pozemkové úpravy“

Dokončení realizace společných zařízení při komplexních pozemkových úpravách v katastrálním území Hřibojedy – protierozní a protipovodňová opatření v části Hřibojedský vrch – Končiny a nad Braunovým Betlémem.

	Od – do	Odpovědnost	Náklady (tis. Kč)	Zdroj financování
 „Protierozní a protipovodňová opatření“	2021– 2025	Ministerstvo zemědělství a Státní pozemkový úřad	2500	Externí

Dokončení realizace společných zařízení v oblasti pod Hřibojedským vrchem k rybníku Naděje v Končinách mezi obcemi Hřibojedy a Libotov. Rekonstrukce stávající účelové komunikace s prvky zajišťujícími protierozní opatření a zadržování vody v krajině v oblasti pod Braunovým Betlémem.

#### Cíl: „Podpora cestovního ruchu“



Cílem je dosáhnout turistické atraktivity obce a přilákat turisty do obce, včetně údržby a rekonstrukce památek v obci.

### **Opatření: „Revitalizace území Braunova Betléma”**

Národní památkový ústav, Královéhradecký kraj, město Dvůr Králové nad Labem, obce Hřibojedy, Stanovice a Kuks a obecně prospěšná společnost Revitalizace KUKS vnímají jako žádoucí pro zlepšení stavu národní kulturní památky Braunův Betlém zásahy spočívající v komplexním koncepčním přístupu ve vztahu k zeleni, obnově cestního systému, řešení odvodu vod z areálu a dalšího rozvoje systému ochrany památky, vybudování návštěvnického centra a zajištění základních služeb návštěvníkům areálu. Společným cílem spolupracujících subjektů je posilovat a iniciovat požadavky na vytváření společně koordinované rozvojové dokumentace, jednotným koncepčním přístupem a řešením vytvářet předpoklady eliminující nevhodný rozvoj území směřující k narušení kompozičních vazeb a nežádoucích změn jak v krajině tak v zejména v areálu NKP a rezervace, podporovat regulované posílení návštěvnosti objektu i jeho zázemí, vytvoření pracovních příležitostí pro místní, posílení atraktivity místa, podporovat možnosti šíření aktuálních informací s cílem zvýšení povědomí veřejnosti o výjimečném díle i o jeho vývoji v čase.

— „Vypracování studie a realizace opatření směřujících k revitalizaci území Braunova Betléma”

2019–  
2025

Od – do	Odpovědnost	Náklady (tis. Kč)	Zdroj financování
	Národní památkový ústav, Královéhradecký kraj, město Dvůr Králové nad Labem, obce Hřibojedy, Stanovice a Kuks a obecně prospěšná společnost Revitalizace KUKS	40000	Externí

Zlepšení prostředí a stavu národní kulturní památky Braunův Betlém spočívající v komplexním koncepčním přístupu ve vztahu k zeleni, obnově cestního systému, řešení odvodu vod z areálu a dalšího rozvoje systému



ochrany památky, vybudování návštěvnického centra a zajištění základních služeb návštěvníkům areálu.

**Opatření: „Rozhledna na Hřibojedském vrchu”**

Rozhledna poskytne nádherný výhled nejen na labskou nížinu (Hradec Králové, Pardubice, Kunětická hora Opatovice), ale i pohled na Orlické hory, Krkonoše a při dobré viditelnosti Jeseníky. Prostor pro rozhlednu je vymezený v novém územním plánu obce a jeho součástí je parkoviště pro návštěvníky. K prostoru plánované výstavby je vybudována v rámci realizace pozemkových úprav nová asfaltová komunikace.

	Od – do	Odpovědnost	Náklady (tis. Kč)	Zdroj financování
— „Výstavba nové rozhledny v lokalitě Hřibojedský vrch”	2021–2025	Zastupitelstvo obce	6500	Vlastní + externí

Rozhledna by zajistila výhled na labskou nížinu (Hradec Králové, Pardubice, Kunětická hora Opatovice), na Orlické hory, Krkonoše a při dobré viditelnosti Jeseníky. Prostor pro rozhlednu je vymezený v novém územním plánu obce a jeho součástí je parkoviště pro návštěvníky. K prostoru plánované výstavby je vybudována v rámci realizace pozemkových úprav nová asfaltová komunikace.

**Cíl: „Zajištění podmínek pro efektivní správu obce”**

Cílem je zajistit podmínky pro optimální využití, údržbu i rekonstrukce veřejných budov s cílem jejich dalších využití pro volnočasové zájmy občanů a spolků. Ve spolupráci s dobrovolným svazkem obcí Mikroregion Hustlířanka využít programů k dalšímu vzdělávání zastupitelů a úředníků obce. Prostřednictvím akreditovaných školících zařízení doplňovat vzdělání vedení obce na všech úrovních.

**Opatření: „Vzdělávání zastupitelů a vedoucích pracovníků obce”**

Obec Hřibojedy je členem dobrovolného svazku obcí, který pro své členy zajišťuje také vzdělávací činnost úředníků obcí i jejich zastupitelů. Prostřednictvím projektu "Zvýšení profesionality obcí Mikroregionu Hustlířanka formou plánů strategického rozvoje a zvýšením kvalifikace zástupců obcí" (reg. číslo: CZ.03.4.74/0.0/0.0/16\_058/0007366) je zajišťováno další vzdělávání dle schváleného plánu. Součástí vzdělávání je zejména orientace v zákonu o obcích a související

Od – do	Odpovědnost	Náklady (tis. Kč)	Zdroj financování
---------	-------------	-------------------	-------------------

legislativě. Školení vybraných zástupců obcí jsou směřována k využití v každodenní praxi ÚSC, jako např. zákon č. 128/2000 Sb. Znalost obecných ustanovení, rozlišení samostatné a přenesené působnosti obce, mandát, práva a povinnosti zastupitele, orientace v působnosti orgánů obce nebo v pravomocech zastupitelstva obce, rady a starosty, při majetkoprávním jednání, zveřejňování nebo kontrola, dozor a neplatnost právního úkonu jsou základními podmínkami pro efektivní správu obce.

— „Tematické vzdělávání zastupitelů a vedoucích pracovníků obce“	2019– 2022	Vedení obce a Mikroregion Hustířanka	50	Vlastní + externí
--	---------------	--------------------------------------	----	-------------------

Dobrovolný svazek obcí Mikroregion Hustířanka zajišťuje prostřednictvím projektu "Zvýšení profesionality obcí Mikroregionu Hustířanka formou plánů strategického rozvoje a zvýšením kvalifikace zástupců obcí" pro své členy vzdělávání úředníků obcí i jejich zastupitelů (reg. číslo: CZ.03.4.74/0.0/0.0/16\_058/0007366). Vzděláváním vybraných osob ve vedení obcí je jednou ze základních podmínek pro efektivní správu obce.

#### **Opatření: „Informovanost občanů“**

Obec zajišťuje informovanost svých občanů prostřednictvím různých komunikačních kanálů. Jedná se zejména o: - webové stránky obce, které jsou pravidelně aktualizované, - SMS infokanal k přenosu důležitých informací (např. odstávky elektrické energie nebo při zásobování vodou, konání akcí apod.), - místní bezdrátový rozhlas, - osobní setkávání (např. pravidelné měsíční schůzky seniorů obce), - informování o činnosti v obci prostřednictvím letáků a obecních tištěných "Zpráviček", - distribucí Zpravodaje Mikroregionu Hustířanka (4x ročně).

	Od – do	Odpovědnost	Náklady (tis. Kč)	Zdroj financování
„Informování občanů o činnosti obce a mikroregionu“	2019– 2025	Zastupitelstvo obce	20	Vlastní

Činnost vedoucí k zajištění informovanosti občanů obce prostřednictvím různých komunikačních kanálů.



### B.3 Podpora realizace programu

Pro úspěšnou realizaci Programu rozvoje obce Hříbojedy je potřeba definovat i samotný průběh realizace a spolupracovat s řadou subjektů, včetně zapojení vlastních občanů za účelem dosažení navržených aktivit.

Naplňování programu obce bude sledovat starosta obce, který bude zároveň hlavním iniciátorem realizace jednotlivých opatření. Průběžné sledování naplňování programu bude v gesci. Zastupitelstva obce, především v době před tvorbou rozpočtu obce. Tento dokument bude také sloužit jako podklad pro tvorbu střednědobého výhledu rozpočtu a rozpočtu obce.

Základním zdrojem financování aktivit tohoto dokumentu bude obecní rozpočet. U řady aktivit se přesto počítá s možností využití spolufinancování z veřejných zdrojů (kraje, ČR, fondy EO), případně ze soukromého sektoru.

Program může být průběžně aktualizován v návaznosti na průběh jeho realizace. Podmětem k aktualizaci programu mohou být jak vnější okolnosti spojené s nutnou změnou obsahu dokumentu, tak naplnění některých částí či potřeba stanovit nové cíle. Změny budou probíhat přímo v dokumentu a s každou jeho revizí budou občané opětovně seznámeni. Aktualizace budou také schváleny Zastupitelstvem obce. Aktualizace celého dokumentu proběhne nejpozději v roce 2030.

Aktuální znění dokumentu bude pro občany vždy dostupné na webových stránkách obce ([www.hribojedy.cz](http://www.hribojedy.cz))

Program rozvoje obce Hříbojedy byl schválen Zastupitelstvem obce na veřejném zasedání dne 13. 2. 2019 usnesením číslo 5.

